

ELŐTERJESZTÉS

***Kövegy Község Önkormányzata Képviselő-testületének
2022. január 21. napján tartandó nyílt ülésére***

Tárgy: Galgóczi Zsolt 6912 Kövegy, Kossuth u. 25. szám alatti lakos vásárlási szándéka a Kövegy Község Önkormányzatának tulajdonában álló 07/10 hrsz-ú földterületről

Előadó: Galgóczkiné Krobák Mária polgármester

Tisztelt Képviselő-testület!

Galgóczi Zsolt 6912 Kövegy, Kossuth u. 25. szám alatti lakos kérelmet nyújtott be Kövegy Község Önkormányzatához (továbbiakban: Önkormányzat), miszerint az Önkormányzat tulajdonában álló 07/10 hrsz.-ú 547 m2 nagyságú jelenleg szántóföldként használt földutat szándékában áll megvásárolni.

Kérem a tisztelt Képviselő-testületet, hogy tárgyalja meg az előterjesztést és hozza meg határozatát.

...../2022.(01.21.) sz. Képviselő-testületi határozat

Tárgy: Galgóczi Zsolt 6912 Kövegy, Kossuth u. 25. szám alatti lakos vásárlási szándéka a Kövegy Község Önkormányzatának tulajdonában álló 07/10 hrsz-ú földterületről

HATÁROZATI JAVASLAT

- 1.) Kövegy Község Önkormányzatának Képviselő-testülete (továbbiakban: Képviselő-testület) úgy dönt, hogy az Önkormányzat tulajdonában álló 07/10 hrsz-ú külterületi utat Galgóczi Zsolt, 6912 Kövegy, Kossuth u. 25. szám alatti lakosnak értékesíti bruttó forintért
- 2.) A Képviselő-testület felhatalmazza a polgármestert a szükséges intézkedések megtételére.

Határidő: azonnal

Felelős:

— Galgóczkiné Krobák Mária polgármester

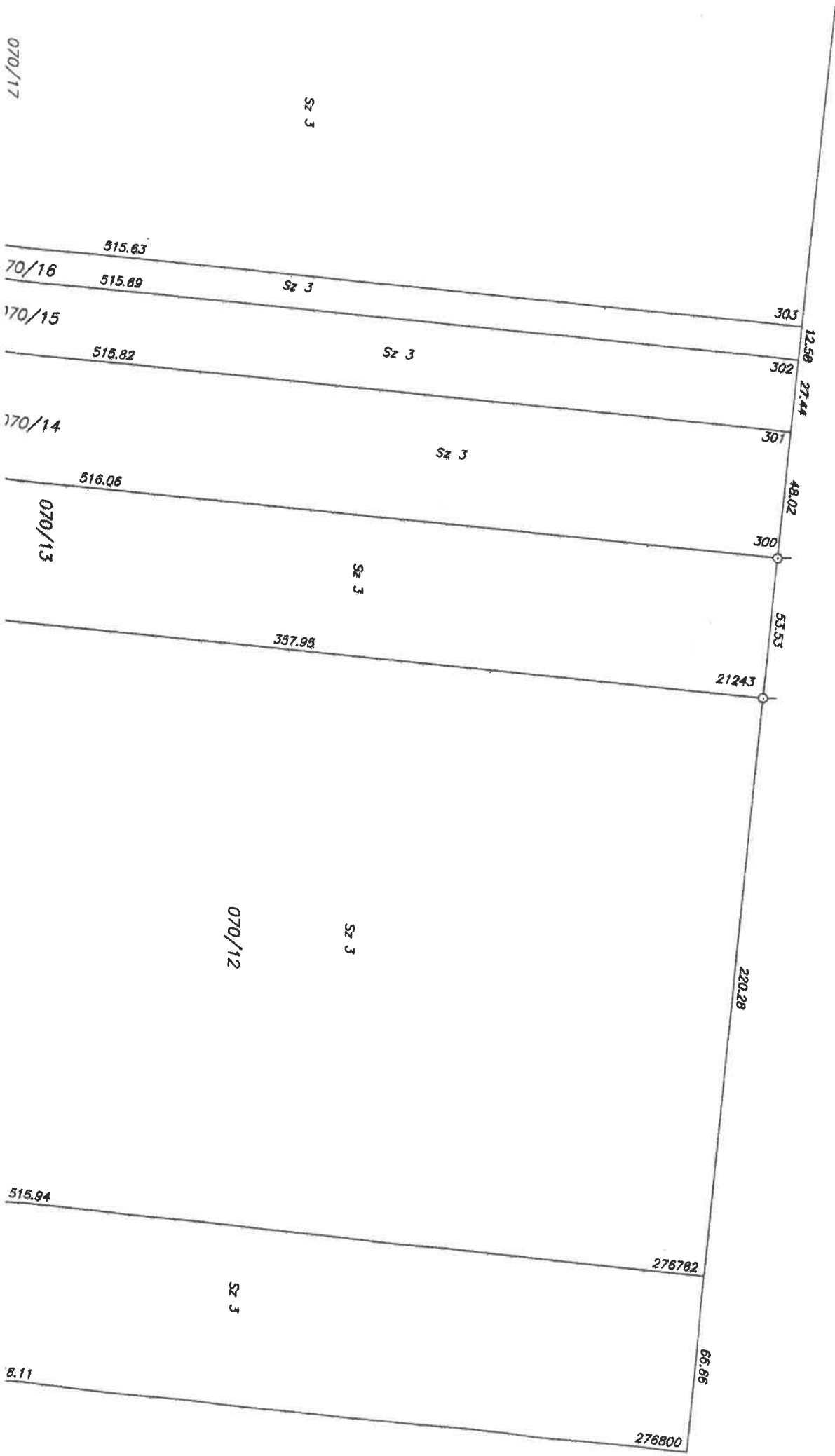
Értesül:

— Galgóczkiné Krobák Mária polgármester

— Tóth Sándor jegyző jogkörében eljáró igazgatási ügyintéző

Kövegy, 2022. január 18.

Galgóczkiné Krobák Mária
polgármester



070/17

Sz 3

515.63

070/16

515.69

Sz 3

303

070/15

12.58
27.44

515.82

Sz 3

302

070/14

301

Sz 3

516.06

48.02

070/13

300

Sz 3

53.53

357.93

21243

070/12

Sz 3

220.28

515.94

276782

Sz 3

86.66

6.11

276800

Vételi szándék

Tisztelt Képviselő Testület!


Azzal a kéressel fordulok Önökhöz, hogy a Kövegy Község Önkormányzat tulajdonában lévő, jelenleg szántóföldként használt (kb. 20 éve) földutat (07/10 helyrajzi szám, 547 nm) szándékomban áll megvásárolni, mert a körülötte lévő földterületek a tulajdonomat képzik. A 070/4 helyrajzi számú tanyahely (Kúsz tanya) is, ahová a fentiekben említett földút vezet. A tanyahely szántófölddé minősítése jelenleg folyamatban van.

Mellékelem a Tóth Imre földmérő által készített helyszíni jegyzőkönyvet, mely jól tükrözi a fentiekben leírtakat.

Az adásvételi szerződés és az átminősítések, majd birtokrendezés után egy egységes egybefüggő szántóterület jönne létre.

Segítő szándékukat előre is köszönöm!

Tisztelettel:


Galgóczi Zsolt

Kövegy, 2022. 01. 18.

Tóth Imre

földmérő mérnök
térinformatikai szakmérnök
Makó, Platán utca 13
tel.: 06-70-218-8047
email.: tothgeo@t-online.hu
msz: /2021

Kövegy község
külterület
fh.adatszolg.száma: 2-855/2021

HELYSZÍNI JEGYZŐKÖNYV

070/4, 070/13 helyrajzi számú földrészlet kitűzéséről
M=1:2000

A megbízó neve és lakcíme:

A kitűzött földrészlet tulajdonosa (képviselője)

Nyilatkozatok

A kitűzött földrészlet tulajdonosának nyilatkozata:

A kitűzés jelenlétemben megtörtént, a kitűzött határpontokat elfogadom-nem fogadom el

.....
földrészlet tulajdonosának aláírása

A kitűzéssel érintett földrészlettel szomszédos ingatlanok tulajdonosainak –kitűzéssel kapcsolatos nyilatkozatai:

A kitűzés jelenlétemben megtörtént, a kitűzött határpontokat elfogadom-nem fogadom el.

.....
A szomszédos ingatlanok tulajdonosainak aláírása


A kitűzés jelenlétemben megtörtént, a kitűzött határpontokat elfogadom-nem fogadom el.

.....
A szomszédos ingatlanok tulajdonosainak aláírása

A földmérési munkára vonatkozó egyéb nyilatkozatok és megállapítások

.....
.....
.....

Makó 2021.10.29.


Kitűzést végző földmérő
GD-T/06/0412/H-2138/10
1402/94 IFM
földmérő ig.szám: 4264

TÓTH IMRE e.v.
földmérő mérnök
6900 Makó, Platán u. 13.
Adószám: 71927101-1-26
Nyilvánt. szám: 7316477